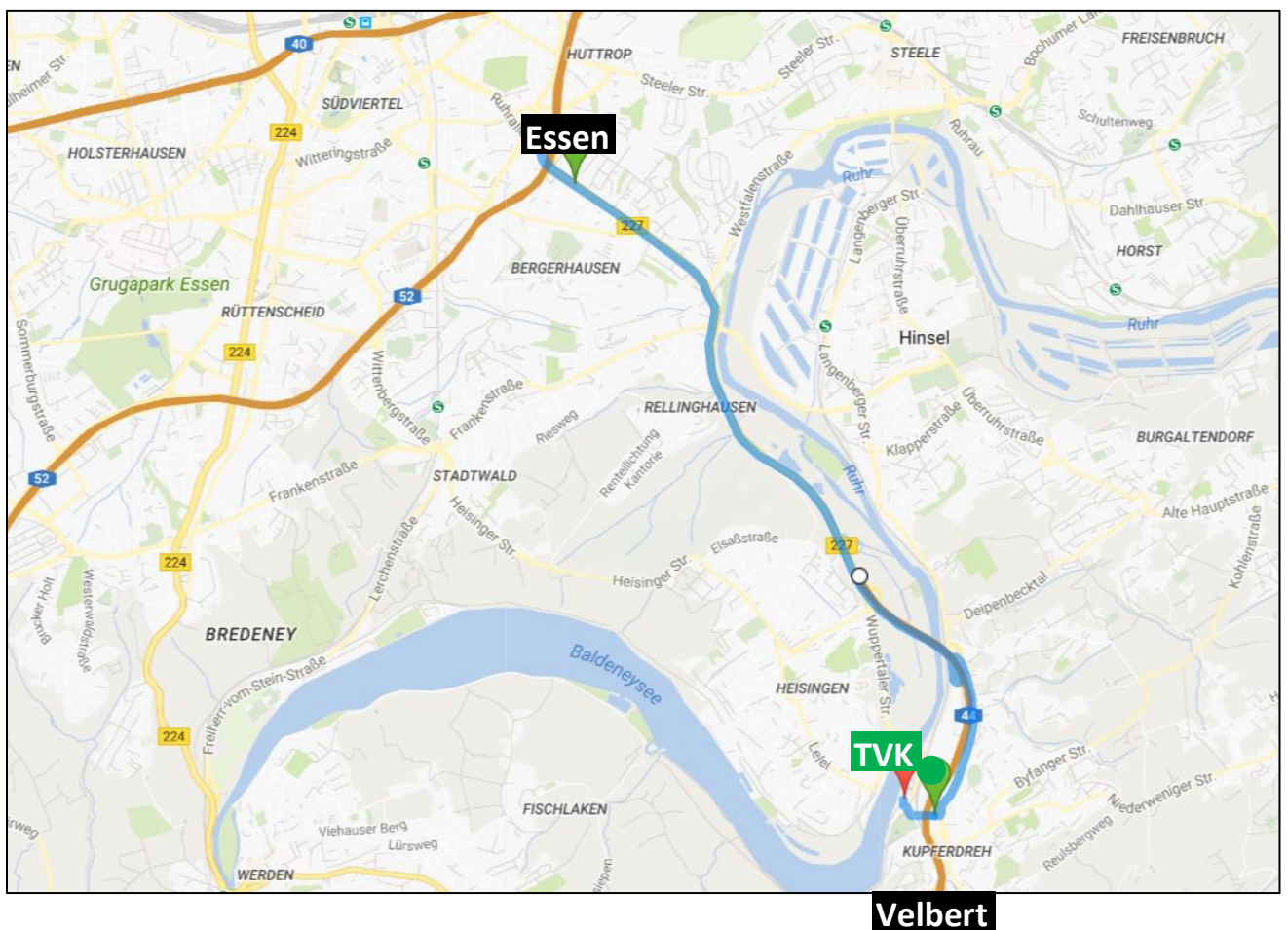


Anfahrt nach Essen-Kupferdreh

Aus Richtung Essen (A40 / A52)

- Auf die Ruhrallee Richtung Süden (Heisingen, Kupferdreh, Velbert, Wuppertal) fahren
- Der Ruhrallee - wird im weiteren Verlauf zur Wuppertaler Straße/B227 - folgen
- Geradeaus halten, aber rechts einordnen, sobald die B227 zur A44 wird
WICHTIG: *Keinesfalls - wie früher empfohlen - die Abfahrt Essen-Heisingen nehmen, denn die „Nebenstrecke“ existiert bis auf weiteres nicht mehr! Die Kampmannbrücke ist gesperrt und wird irgendwann neu gebaut!!!*
- Abfahrt Nr. 40 „Essen-Überruhr“ nehmen und am Ende der langen Ausfahrtkurve rechts auf die Kupferdreher Straße abbiegen



Aus Richtung Velbert (A44)

- Richtung Essen fahren und die Abfahrt Nr. 40 „Essen-Überruhr“ nehmen
- Am Ende der langen Ausfahrt links auf die Kupferdreher Straße abbiegen

Anfahrt zum Turnverein 1877 e. V. Essen-Kupferdreh (TVK)

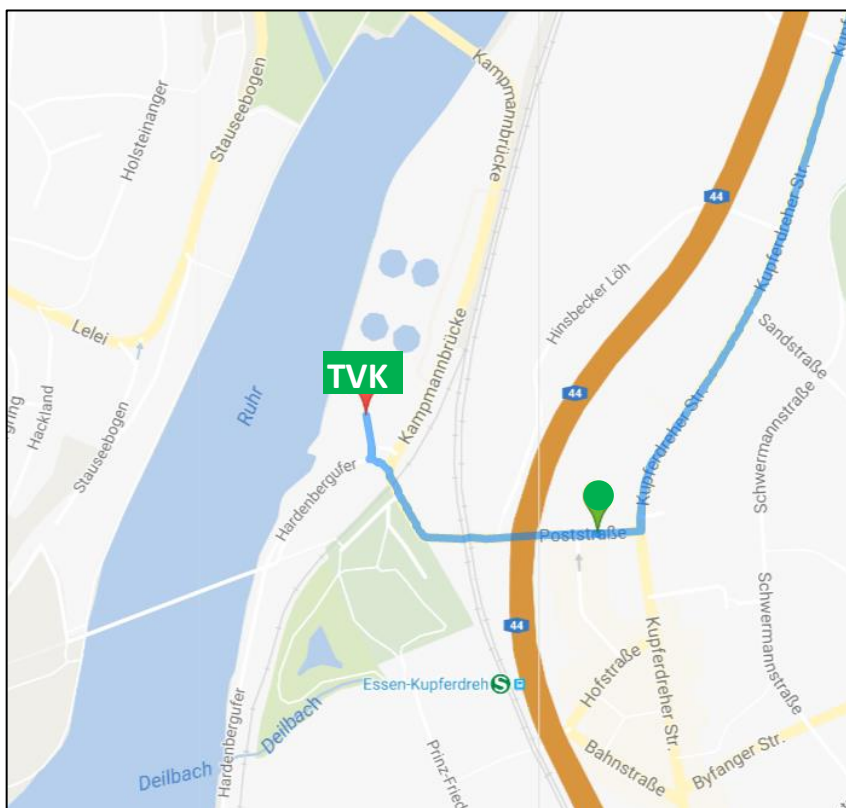
Adressen für's Navi

Zwischenziel: Poststraße 2, 45257 Essen

Endziel: Kampmannbrücke 1, 45257 Essen

A44 Abfahrt Nr. 40 Essen-Überruhr

- Der Kupferdreher Straße ca. 1 km lang geradeaus folgen bis links ein ALDI-Supermarkt sichtbar wird – unmittelbar dort rechts abbiegen auf die Poststraße
- Die Poststraße verläuft leicht nach rechts unter einer S-Bahn-Unterführung her und wird dann zur Kampmannbrücke/Prinz-Friedrich-Straße
- Die nächste Einfahrt links nach der kleinen Verkehrsinsel ist die Einfahrt zum Parkplatz der Sporthalle, danach kommt sofort die Zufahrt zum TVK 1877 e.V. – schräg gegenüber vom Restaurant LUKAS (Backsteingebäude rechts)
- Da der TVK-Parkplatz recht limitiert ist, sollte man sich die Alternativen zu Anreise und Parkplätzen unbedingt ansehen



KEINE NUTZUNG der zum Restaurant LUKAS gehörigen Parkplätze!

- Achtung: Abschleppgefahr!

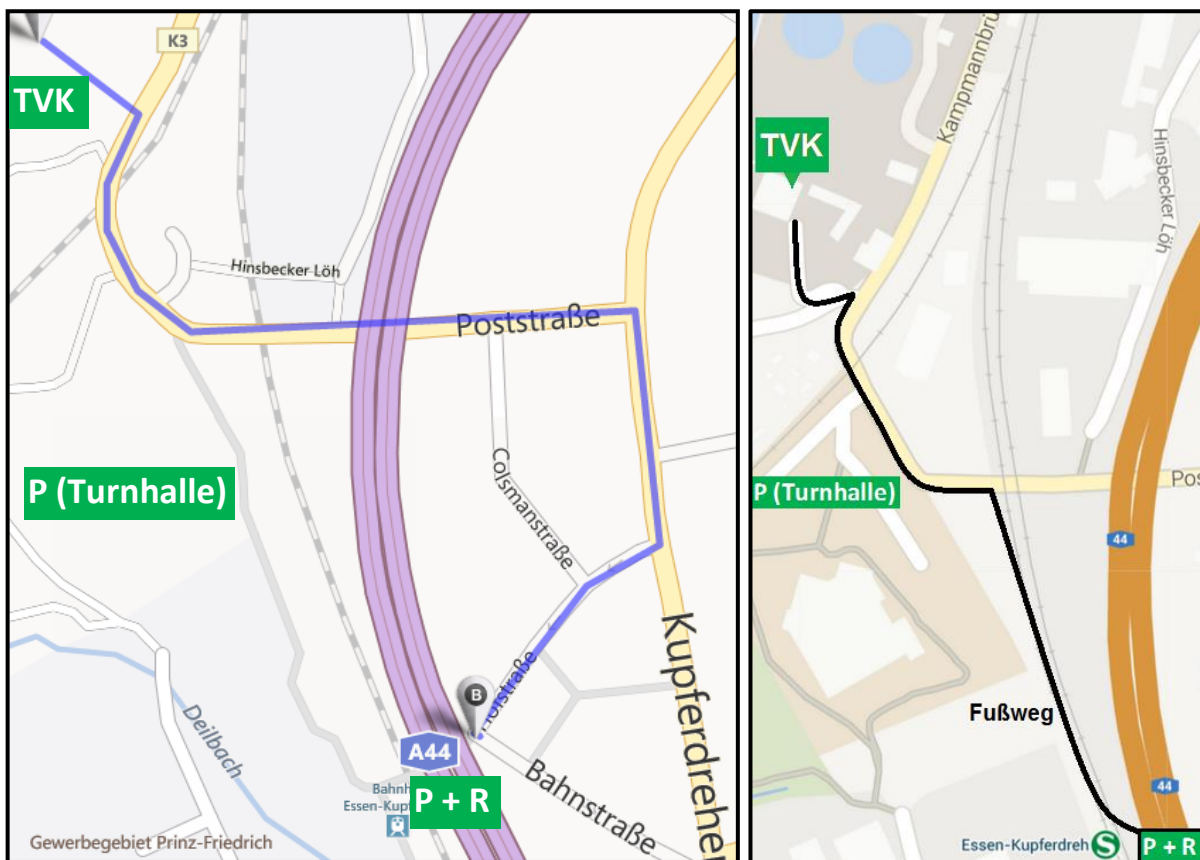
Anfahrt zu Alternativparkplätzen (vom TVK aus)

Parkplätze an der Sporthalle Kupferdreh

- Prinz-Friedrich-Platz 2, 45257 Essen
- Achtung: Keine besonders gekennzeichneten Parkplätze zuparken, ansonsten droht Abschleppgefahr!

P + R Parkplätze am Kupferdreher Markt

- Hofstraße 10-12, 45257 Essen
- Der Straße folgen (Linkskurve) unter der Eisenbahnunterführung durch
- An der Ampel rechts abbiegen auf die Kupferdreher Straße
- Erste Möglichkeit rechts abbiegen auf die Hofstraße
- Geradeaus bis unter die Autobahnbrücke
- Nutzung des öffentlichen P + R Parkplatzes



- Am Ende des Parkplatzes (unter der Brücke) rechts halten auf den Fußweg
- An der Einmündung auf die Straße links halten Richtung Sporthalle / TVK
- An der Sporthalle vorbei, über die Schienen hinweg, dann links runter zum TVK

Parkmöglichkeiten am Stauseebogen

- Ortskundige gelangen über die Abfahrt Heisingen und die Nebenstrecke nach Kupferdreh zum Stauseebogen
- Über die Eisenbahnbrücke gelangt man nach einem ca. 5-10-minütigen Spaziergang zum TVK
- Achtung: Man kann hier parken, sollte aber keinesfalls Anwohner- oder Gastronomieparkplätze belegen, andernfalls besteht auch hier Abschleppgefahr!



Parkmöglichkeiten im Gewerbegebiet Phönixhütte

- Nimmt man von der A44 die Abfahrt Nr. 39 Kupferdreh Gewerbegebiet Süd, gelangt man von dort sofort auf die „Phönixhütte“
- Über einen kleinen Fußweg gelangt man – an der Sporthalle vorbei - nach einem ca. 10-minütigen Spaziergang zum TVK
- Achtung: Man kann hier parken, sollte aber keinesfalls Einfahrten oder Gastronomieparkplätze belegen, andernfalls wird möglicherweise auch hier abgeschleppt!

Anfahrt mit dem ÖPNV

Buslinie 155 (Essen HBF – Marienbergstraße)

- Haltestelle: Kupferdreher Markt
- ca. 8 min. Fußweg
- Nach dem Ausstieg Richtung Kupferdreher Markt halten
- Dann über den Parkplatz (unter der Brücke) den Fußweg Richtung Restaurant LUKAS / Sporthalle Kupferdreh einschlagen

S-Bahn S9 (Essen HBF - Wuppertal Hbf)

- Haltestelle: Kupferdreh (S) Bahnhof
- ca. 8 min. Fußweg
- Nach dem Ausstieg Richtung Kupferdreher Markt halten
- Dann über den Parkplatz (unter der Brücke) den Fußweg Richtung Restaurant LUKAS / Sporthalle Kupferdreh einschlagen

